

El río Ubaran


El río Ubaran abasteció de agua a cinco molinos que se encontraban en sus orillas. A lo largo del tiempo los molinos han desaparecido, pero todavía queda algún resto escondido.

Piedra molar



Caserío Ubaranzelaiberri

En este recorrido podemos observar parajes muy característicos del valle Leitzarar.





Prado de helechos

Metas: montón de helechos o hierba apiladas en forma cónica, con un eje central para darle resistencia. El helecho se recoge en otoño y es utilizado para acomodar a las ovejas o para abonar la tierra.

Hoy en día, debido a los cambios en los hábitos de vida del caserío, esta práctica está quedando en desuso.

Viaducto de Auzokalte

Puente construido en 1904 en sillería caliza y mampostería. Este puente, con sus 110 m de longitud y 25 m de altura, es uno de los iconos más llamativos del valle, una gran construcción de finales del siglo XIX y principios de siglo XX que posibilitó el tránsito del tren de Plazaola en su labor de transporte de mineral desde la minas de Bizkotx.



SL-Gi 30

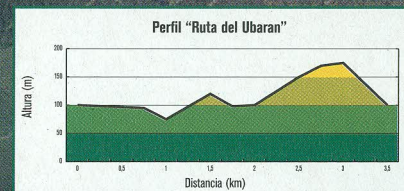
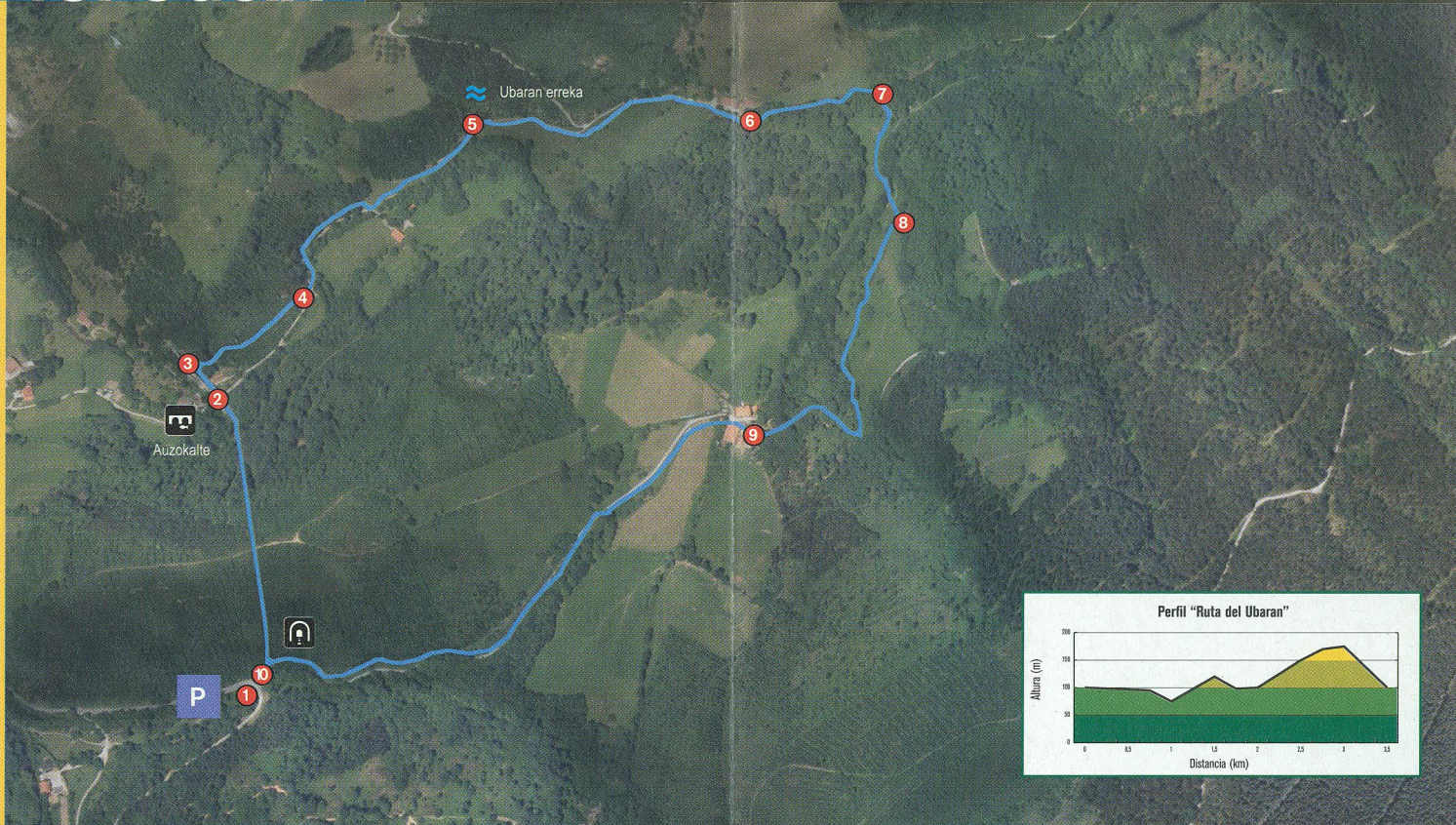
El agua que movía los molinos

El río Ubaran es el afluente más importante del Leitzarar no tanto por su caudal sino por la riqueza que encierra.

Es un lugar que, aunque apacible y tranquilo, ha abastecido durante muchos años los molinos de sus orillas.

Estas y otras riquezas hacen del Ubaran uno de los parajes más bucólicos de Andoain, haciéndole merecedor de ser declarado Biotopo Protegido en 1995.

ubararan



Longitud: 3.320 m • **Duración:** 1h 30min. • **Dificultad:** muy fácil • **Desnivel:** 60 m • **BTT**

1	0.000 m El punto de partida es el parking de Otieta. Nos adentramos en el Valle Leitzarain siguiendo la pista que es la antigua vía del Plazaola.	6	1.508 m Pasamos por delante del caserío, continuando por el camino paralelo al río hasta llegar a un pequeño puente.
2	436 m Pasamos el túnel de Otieta y nos encontramos con un viaducto (Auzokalte).	7	1.718 m Cruzamos el puente y proseguimos la marcha tomando el camino ascendente de la derecha (pasamos delante de una borda en ruinas).
3	574 m Pasamos el viaducto y nada más pasarlo tomamos un camino descendente hacia la derecha.	8	2.088 m Seguimos por el camino ascendente, atravesando un prado de helechos, que continua por un trazado marcado por árboles.
4	775 m Bajamos por este camino hasta encontrarnos con un camino pavimentado. Tomamos hacia la izquierda.	9	2.473 m Aparecemos a la parte trasera del caserío Baltzun. Pasamos por delante del caserío y tomamos el camino pavimentado que desciende sin pérdida alguna, hasta el Parking Otieta.
5	1.282 m Por el camino cementado ascenderemos hasta un cruce (Txermin). Seguiremos de frente descendiendo hasta llegar a un caserío.	10	3.320 m Llegamos al punto de partida.



Se advierte a todas las personas que extremen el cuidado en el uso de las zonas de paseo

